



Resolución Directoral Nacional N° 677 / INC

Lima, 29 ABR. 2009


CONSIDERANDO:

Que, el Instituto Nacional de Cultura es un Organismo Público Descentralizado del Sector Educación, con personería jurídica de derecho público interno; responsable de la promoción y desarrollo de las manifestaciones culturales del país y de la investigación, preservación, conservación, restauración, difusión y promoción del patrimonio cultural de la Nación;

Que, el artículo VII del Título Preliminar de la Ley N° 28296 - Ley General del Patrimonio Cultural de la Nación, señala que el Instituto Nacional de Cultura está encargado de registrar, declarar y proteger el patrimonio cultural de la Nación dentro del ámbito de su competencia;

Que, mediante Informe N° 2313-2008-SDIC-DA/INC, de fecha 22 de diciembre de 2008, la Sub Dirección de Investigación y Catastro de la Dirección de Arqueología solicita la declaratoria como patrimonio cultural de la Nación de los monumentos arqueológicos prehispánicos registrados en el marco del Programa Qhapaq Ñan Temporada 2005, para los cuales se han elaborado las respectivas fichas de declaratoria como patrimonio cultural de la Nación, ficha oficial de inventario del patrimonio arqueológico inmueble;

Que, mediante Acuerdo N° 0994, de fecha 22 de diciembre de 2008, la Comisión Nacional Técnica de Arqueología acordó recomendar a la Dirección Nacional del Instituto Nacional de Cultura, declare patrimonio cultural de la Nación los monumentos arqueológicos prehispánicos siguientes: Rosaspata 1, Rosaspata 2, Rosaspata 3, Cruzcuncapampa 2, Cruzcuncapampa 3, Cruz Pata, Cruz Pata 1, Cruz Pata 2, Cruz Pata 3, Cruz Pata 4, Terraza, Crucero Pampa, Calapampa y Huat'apampa, ubicados en la provincia de Carabaya, departamento de Puno; Peñasco Huacayacu, Maransilluni Pukarapata (Huancasayani), Pucara Pampa, Cima del Cerro Willacunca, Isla - Qañicuto Pampa, Isla Chimpa, Pukara Unión Soratire, Huymacota, San Antón 1, Cerro Calvario San Antón, Chullpas Santa María, Triunfo, San Antón Antiguo, Río San José, Chijurane, Valenciani, Valenciani 1, Valenciani 2, Pichacane, Muyo Pucara (Cosmo Pucara), Huancasayani, Apacheta de San José, Lupaka San José, Putina Punku, Cruz Cunca, Parajlay Pucara, Llaulli Inca Pukara, Chullpas de Tiquatqa, Qaqa Wasi Chinini, Huancasayapata Alta Gracia, Pirámide Uyuni Hatún Sururo, Cancha Cancha Tintiri, Oquechupa, Qaycunipata 1, Qaycunipata 2, Chilliutira, Cerro Lupaka y Huancasaya Triunfo, ubicados en la provincia de Azángaro, departamento de Puno; Laguna Colorada 1, Laguna Colorada 2, Laguna Colorada 3, Laguna Colorada 4, Laguna Colorada 5, Laguna Colorada 6, Laguna Colorada 7, Laguna Colorada 8, Laguna Colorada 10, Isla Amantañe, Cueva del Toro (Cueva del Puma), Laguna Colorada 12, Apacheta Cruz Cunca, Roca y Montículos Siete Keros, Chullpa Yuraq Aya y Laguna Colorada 11, ubicados en la provincia de Lampa, departamento de Puno; Pukara Titicura Victoria, Cerro Huaynarroque, Apacheta Espinal, Pucara del Cerro Espinal, Cerro Cruz de Taparachi, Apacheta Cerro Monos, Pucara Cerro Monos, Unocolla, Laguna Chacas IV, Laguna Chacas V, Aya Moq'o, Terraza Fluvial, Montículo Chejollani, Terraza Fluvial (Fundo Copurano Apurimac), Isla Cocha, Pukara de Maravillas, Cerro Chingora, Montículo Maravillas, Colina Maravillas, Montículo Pampa Maravillas, Montículo Isla Qorihuata, Tariachi, Comer Moq'o, Montículo Satélite, Laguna Chacas I - Huayco Cochaquinray, Laguna Chacas II Terraza, Laguna Chacas III, Andenerías de Kokán, Andenerías de Arcopunco, Chaulla Pampa I y Chaulla Pampa II, ubicados en la provincia de San Román, departamento de Puno; Cerro San Bartolomé - Murallas, Cerro San Bartolomé - Estructuras, Tumatumani, Huaquina Chullpa 1, Huaquina Sapijicani - Chullpa, Calapaltata, Huerto Uyo, Kollini -




Ministerio de Cultura
Archivo Central
Folio N° 1325

Estructura, Lucini, Sanchiputo, Tumuko, Ccayuchawi, Tipata, Calamar Wichinka, Conventillo, Pisirapi – Cementerio, Conventillo – Cementerio 1, Conventillo Chullpa, Conventillo Cementerio 2, Viento Uta, Putukopata, Pata Pata, Kalachuhuaniparke, Tasak Parke, Apacheta, Mulla, Contiuyo, Ccoroskani, Chocchoni, Cutini Montículo Artificial 1, Cutini Montículo Artificial 2, Yacari Tuntachawi Chullpa 1, Yacari Tuntachawi Chullpa 2, Yacari Tuntachawi Chullpa 3, Santiago Chambilla Montículo Artificial 1, Santiago Chambilla Montículo Artificial 2, Santiago Chambilla Montículo Artificial 3, Inca Samaña, Siquejaque, Anko Ake, Umahalso, Sivincata, Kanllacirca – Anko Ake, Sullicane, Palermo, Pampa Palermo, Qanllapünqu, Caspa Qolpajavira, Patjatapatja Colina 1, Patjatapatja Colina 1- Estructura, Patjatapatja Colina 1 – Cementerio, Patjatapatja Colina 2, Hanko Pünqu, Taypiqollo, Colle Pünqu, Capilla Pünqu, Arpünqu, Umajalaca Muluyo, Luluchinapünqu, Morocollo Jisk'a y Morocollo Jach'a, Qanllapünqu Sikecaballune, Urno Parque, Quinsa Pünqu Montículo 1, Quinsa Pünqu Montículo 2, Quinsa Pünqu Montículo 3, Asiruni Pünqu, Crucero, Huerta Parque, Julipünqu, Alcamarin Pünqu Montículo 1, Alcamarin Pünqu Montículo 2, Apiluyo, Qolpajavira Montículo 1, Qolpajavira Montículo 2, Qolpajavira Montículo 3, Julipünqu de Caspapatac, Caspapatac Tumba, Caspapatac Montículo 1, Caspapatac Montículo 2, Caspapatac Montículo 3, Maycopünqu Jisk'a, Maycopünqu Jach'a, Mayco Pünqu 1, Mayco Pünqu 2, Hacienda Castillo, Carpuyo Montículo 1, Carpuyo Montículo 2, Hiropünqu, Rio Salado Montículo 1, Rio Salado Montículo 2, Jach'a Pünqu y Jisk'a Pünqu, Hiropalca Causilla, Hiropalca Tumba, Kalatirawe Montículo, Kalatirawe, Hiropalca Montículo, Tisnachuro Central Chullpa 1, Tisnachuro Central Chullpa 2, Tisnachuro Central Montículo 1, Tisnachuro Central Montículo 2, Tisnachuro Central Montículo 3, Jach'a Piñuta - Cementerio 1, Jach'a Piñuta – Cementerio 2, Jisk'a Piñuta – Estructura, Jisk'a Piñuta – Montículo, Challuco, Jisk'a Piñuta – Cementerio, Jach'a Piñuta – Cementerio 3, Quilcane Montículo 1, Willamoco o Gentilmoco, Quilcane Montículo 2, Quilcane Montículo 3, Pichocollo, Gentilpata de Lundayani, Pichocollo Chullpa, Lundayani, Lundayani Montículo 1, Lundayani Montículo 2, Lundayani Montículo 3, Lundayani Montículo 4, Lundayani Montículo 5, C'camaq Apacheta Montículo 1, C'camaq Apacheta Montículo 2, Pucara Sullicane, Pucara Juli, Huancarani, Pucara Sullicane Chullpa 1, Pucara Sullicane Chullpa 2, Pucara Sullicane Chullpa 3, Pucara Sullicane Chullpa 4, Choquejawe Yacari, Yacari Tisnachuro Chullpa, Yacari Condoruta, Huancancareni Pattha, Casarpujo, Yacari Tisnachuro, Huancarane Pampa, Wilamoko Pampa, Willamoco de Tisnachuro Vista Azul, Wilamoko Tumba, Wilamoko Ccamaq Apacheta – Cementerio, Wilamoko Ccamaq Apacheta – Tumba, Tirincollo, Yacari Murallas, Wiscachani - San Bartolomé, Alatau Naironaque 1, Alatau Naironaque 2, Alatau, Naironaque 3, Santa Bárbara, Olla Colina, Coyaputunku Yacari, Anko Vilque, Takaya Anko Vilque, Quebrada de Takaya, Gentilmoco Yacari, Suancata – Murallas, Anko Vilque Montículo, Hanko Ankoni Callejón, Tococawa, Asirune Chullpa 1, Asirune Chullpas 2, 3 y 4, Asirune Chullpa 5, Asirune Chullpa 6, Asirune Chullpa 7, Pichuña Chullpa 1, Pichuña Chullpa 2, Tanapaca Pucara, Cerro San Bartolomé – Terrazas Agrícolas, Kollini - Terrazas Agrícolas, Huayllune, Yacari Jaquecucho, Tococawa Terrazas, Orocollo Terrazas, Huaquina Sapijicani – Piedra Tallada, Pisirapi – Maqueta y Kalatirawe Monolito, ubicados en la provincia de Chucuito, departamento de Puno; Altarani Llivinipunko, Istuyo, Incatiana, Inca Bebedero, Santiago Tire – Cementerio y Jaquecollo, ubicados en la provincia de El Collao, departamento de Puno;

Estando a lo visado por el Director de Gestión, el Director de Arqueología y el Director de la Oficina de Asuntos Jurídicos;

De conformidad con lo dispuesto en la Ley N°28296, Ley General del Patrimonio Cultural de la Nación; Decreto Supremo N° 017-2003-ED, que aprueba el Reglamento de Organización y Funciones del Instituto Nacional de Cultura, Resolución Suprema N° 004-2000-ED, que aprueba el Reglamento de Investigaciones Arqueológicas, modificada por Resolución Suprema N° 012-2006-ED;





Resolución Directoral Nacional N°/INC 677

SE RESUELVE:

Artículo 1°.- Declarar patrimonio cultural de la Nación a los monumentos arqueológicos prehispánicos cuya ubicación se detallan en los siguientes cuadros:

| Departamento Puno | | Carabaya | | | | |
|-------------------|-------------------------------|----------|----------------------|-----------|---------------------|-----------|
| Provincia | Nombre del sitio arqueológico | Distrito | Datum PSAD56 Zona 19 | | Datum WGS84 Zona 19 | |
| | | | UTM Este | UTM Norte | UTM Este | UTM Norte |
| | Rosaspata 1 | Crucero | 392076 | 8412480 | 391880 | 8412110 |
| | Rosaspata 2 | Crucero | 391763 | 8412906 | 391567 | 8412536 |
| | Rosaspata 3 | Crucero | 391843 | 8411606 | 391647 | 8411236 |
| | Cruzcuncapampa 2 | Crucero | 387947 | 8413504 | 387751 | 8413134 |
| | Cruzcuncapampa 3 | Crucero | 388079 | 8413516 | 387883 | 8413146 |
| | Cruz Pata | Crucero | 387131 | 8414292 | 386935 | 8413922 |
| | Cruz Pata 1 | Crucero | 387149 | 8414152 | 386953 | 8413782 |
| | Cruz Pata 2 | Crucero | 386710 | 8413590 | 386514 | 8413220 |
| | Cruz Pata 3 | Crucero | 386853 | 8414556 | 386657 | 8414186 |
| | Cruz Pata 4 | Crucero | 386526 | 8414874 | 386330 | 8414504 |
| | Terraza | Crucero | 386873 | 8412842 | 386677 | 8412472 |
| | Crucero Pampa | Crucero | 386976 | 8413104 | 386780 | 8412734 |
| | Calapampa | Crucero | 380008 | 8414280 | 379812 | 8413910 |
| | Hual'apampa | Crucero | 390559 | 8412034 | 390363 | 8411664 |

| Departamento Puno | | Azángaro | | | | |
|-------------------|--|-----------|----------------------|-----------|---------------------|-----------|
| Provincia | Nombre del sitio arqueológico | Distrito | Datum PSAD56 Zona 19 | | Datum WGS84 Zona 19 | |
| | | | UTM Este | UTM Norte | UTM Este | UTM Norte |
| | Peñasco Huacayacu | San Antón | 364019 | 8406412 | 363823 | 8406042 |
| | Maransilluni Pukarapata (Huancasayani) | San Antón | 365304 | 8403940 | 365108 | 8403570 |
| | Pucara Pampa | San Antón | 366462 | 8398024 | 366266 | 8397654 |
| | Cima del Cerro Wilacunca | San Antón | 365253 | 8397872 | 365057 | 8397502 |
| | Isla - Qañicuto Pampa | San Antón | 364949 | 8398708 | 364753 | 8398338 |
| | Isla Chimpa | San Antón | 364864 | 8398370 | 364668 | 8398000 |
| | Pukara Unión Soratire | San Antón | 361150 | 8388227 | 360954 | 8387857 |
| | Huymacota | San Antón | 361007 | 8387927 | 360811 | 8387557 |
| | San Antón 1 | San Antón | 360607 | 8387643 | 360411 | 8387273 |
| | Cerro Calvario San Antón | San Antón | 359113 | 8386882 | 358917 | 8386512 |
| | Chullpas Santa María | San Antón | 360162 | 8391976 | 359966 | 8391606 |
| | Triunfo | San Antón | 360455 | 8391550 | 360259 | 8391180 |
| | San Antón Antiguo | San Antón | 359537 | 8386915 | 359341 | 8386545 |
| | Río San José | San José | 371601 | 8376599 | 371405 | 8376230 |
| | Chijurane | San José | 376685 | 8373862 | 376489 | 8373493 |

Ministerio de Cultura
 Archivo Central
 Folio N° 1324



| Departamento | | Puno | | | |
|-------------------------------|----------|----------------------|-----------|---------------------|-----------|
| Provincia | | Azángaro | | | |
| Nombre del sitio arqueológico | Distrito | Datum PSAD56 Zona 19 | | Datum WGS84 Zona 19 | |
| | | UTM Este | UTM Norte | UTM Este | UTM Norte |
| Valenciani | San José | 376330 | 8373386 | 376134 | 8373017 |
| Valenciani 1 | San José | 375848 | 8372986 | 375652 | 8372617 |
| Valenciani 2 | San José | 376344 | 8371989 | 376148 | 8371620 |
| Pichacane | San José | 376470 | 8371050 | 376274 | 8370681 |
| Muyo Pucara (Cosmo Pucara) | San José | 376774 | 8371616 | 376578 | 8371247 |
| Huancasayani | San José | 376369 | 8375987 | 376173 | 8375618 |
| Apacheta de San José | San José | 374955 | 8377276 | 374759 | 8376907 |
| Lupaka San José | San José | 375641 | 8377482 | 375445 | 8377113 |
| Putina Punku | San José | 371482 | 8376662 | 371286 | 8376293 |
| Cruz Cunca | San José | 364812 | 8369999 | 364616 | 8369630 |
| Parajlay Pucara | San José | 365282 | 8369574 | 365086 | 8369205 |
| Liaulli Inca Pukara | San José | 366596 | 8368112 | 366400 | 8367743 |
| Chullpas de Tiqatqa | San José | 367119 | 8369392 | 366923 | 8369023 |
| Qaqa Wasi Chinini | San José | 366477 | 8369967 | 366281 | 8369598 |
| Huancasayapata Alta Gracia | San José | 366730 | 8369841 | 366534 | 8369472 |
| Pirámide Uyuni Hatún Sururo | San José | 368342 | 8371229 | 368146 | 8370860 |
| Cancha Cancha Tintiri | Azángaro | 381658 | 8355488 | 381462 | 8355119 |
| Oquechupa | Potoni | 391320 | 8411026 | 391124 | 8410656 |
| Qaycunipata 1 | Potoni | 390438 | 8409438 | 390242 | 8409068 |
| Qaycunipata 2 | Potoni | 391139 | 8410000 | 390943 | 8409630 |



| Departamento | | Puno | | | |
|---------------------------------|----------|----------------------|-----------|---------------------|-----------|
| Provincia | | Lampa | | | |
| Nombre del sitio arqueológico | Distrito | Datum PSAD56 Zona 19 | | Datum WGS84 Zona 19 | |
| | | UTM Este | UTM Norte | UTM Este | UTM Norte |
| Laguna Colorada 1 | Lampa | 353789 | 8302114 | 353593 | 8301746 |
| Laguna Colorada 2 | Lampa | 354503 | 8302001 | 354307 | 8301633 |
| Laguna Colorada 3 | Lampa | 354615 | 8302209 | 354419 | 8301841 |
| Laguna Colorada 4 | Lampa | 354185 | 8303326 | 353989 | 8302958 |
| Laguna Colorada 5 | Lampa | 354177 | 8303318 | 353981 | 8302950 |
| Laguna Colorada 6 | Lampa | 354273 | 8304193 | 354077 | 8303825 |
| Laguna Colorada 7 | Lampa | 354945 | 8303789 | 354749 | 8303421 |
| Laguna Colorada 8 | Lampa | 356105 | 8301092 | 355909 | 8300724 |
| Laguna Colorada 10 | Lampa | 356122 | 8302048 | 355926 | 8301680 |
| Isla Amantañe | Lampa | 355570 | 8301260 | 355374 | 8300892 |
| Cueva del Toro (Cueva del Puma) | Lampa | 350955 | 8299818 | 350759 | 8299450 |
| Laguna Colorada 12 | Lampa | 354926 | 8301198 | 354730 | 8300830 |
| Apacheta Cruz Cunca | Lampa | 351320 | 8295797 | 351124 | 8295429 |
| Roca y Montículos Siete Keros | Lampa | 348226 | 8292609 | 348031 | 8292241 |
| Chullpa Yuraq Aya | Lampa | 347157 | 8292415 | 346962 | 8292047 |





Resolución Directoral Nacional N° 677 / INC


| Departamento Puno | | Provincia San Román | | | |
|---|----------|----------------------|-----------|---------------------|-----------|
| Nombre del sitio arqueológico | Distrito | Datum PSAD56 Zona 19 | | Datum WGS84 Zona 19 | |
| | | UTM Este | UTM Norte | UTM Este | UTM Norte |
| Pukara Titicura Victoria | Juliaca | 368567 | 8295262 | 368371 | 8294894 |
| Cerro Huaynarroque | Juliaca | 377997 | 8286214 | 377801 | 8285846 |
| Apacheta Espinal | Juliaca | 377768 | 8286082 | 377572 | 8285714 |
| Pucara del Cerro Espinal | Juliaca | 377236 | 8285927 | 377040 | 8285559 |
| Cerro Cruz de Taparachi | Juliaca | 378074 | 8283060 | 377878 | 8282692 |
| Apacheta Cerro Monos | Juliaca | 377209 | 8283692 | 377013 | 8283324 |
| Pucara Cerro Monos | Juliaca | 376012 | 8284250 | 375816 | 8283882 |
| Unocolla | Juliaca | 371613 | 8292700 | 371417 | 8292332 |
| Laguna Chacas IV | Juliaca | 368237 | 8299650 | 368041 | 8299282 |
| Laguna Chacas V | Juliaca | 368410 | 8300302 | 368214 | 8299934 |
| Aya Moq'o | Juliaca | 372267 | 8293211 | 372071 | 8292843 |
| Terraza Fluvial | Juliaca | 372916 | 8293138 | 372720 | 8292770 |
| Montículo Chejollani | Juliaca | 374187 | 8293827 | 373991 | 8293459 |
| Terraza Fluvial (Fundo Copurano Apurimac) | Juliaca | 375169 | 8293700 | 374973 | 8293332 |
| Isla Cocha | Juliaca | 375645 | 8293965 | 375449 | 8293597 |
| Pukara de Maravillas | Juliaca | 375888 | 8294159 | 375692 | 8293791 |
| Cerro Chingora | Juliaca | 376004 | 8298596 | 375808 | 8298228 |
| Montículo Maravillas | Juliaca | 377282 | 8294317 | 377086 | 8293949 |
| Colina Maravillas | Juliaca | 377840 | 8293513 | 377644 | 8293145 |
| Montículo Pampa Maravillas | Juliaca | 378736 | 8293101 | 378540 | 8292732 |
| Montículo Isla Qorihuata | Juliaca | 378726 | 8292307 | 378530 | 8291939 |
| Tariachi | Juliaca | 373250 | 8287485 | 373054 | 8287117 |
| Comer Moq'o | Caracoto | 380992 | 8282662 | 380797 | 8282294 |
| Montículo Satélite | Caracoto | 379683 | 8281662 | 379487 | 8281294 |

| Departamento Puno | | Provincia Chucuito | | | |
|-----------------------------------|----------|----------------------|-----------|---------------------|-----------|
| Nombre del sitio arqueológico | Distrito | Datum PSAD56 Zona 19 | | Datum WGS84 Zona 19 | |
| | | UTM Este | UTM Norte | UTM Este | UTM Norte |
| Cerro San Bartolomé - Murallas | Juli | 453209 | 8208758 | 453012 | 8208391 |
| Cerro San Bartolomé - Estructuras | Juli | 453251 | 8208501 | 453054 | 8208134 |
| Tumatumani | Juli | 451340 | 8208700 | 451143 | 8208433 |
| Huaquina Chullpa 1 | Juli | 449686 | 8208822 | 449489 | 8208455 |
| Huaquina Sapijicani - Chullpa | Juli | 449816 | 8208536 | 449619 | 8208169 |
| Calalpaltata | Juli | 449442 | 8208449 | 449245 | 8208082 |
| Huerto Uyo | Juli | 454755 | 8209581 | 454558 | 8209214 |
| Kollini - Estructura | Juli | 454846 | 8209790 | 454649 | 8209423 |
| Lucini | Juli | 454643 | 8210128 | 454446 | 8209761 |

Ministerio de Cultura
 Archivo Central
 Folio N° 1323



| Departamento Puno | | Chucuito | | | |
|---|----------|----------------------|-----------|---------------------|-----------|
| Provincia | Distrito | Datum PSAD56 Zona 19 | | Datum WGS84 Zona 19 | |
| Nombre del sitio arqueológico | | UTM Este | UTM Norte | UTM Este | UTM Norte |
| Sanchiputo | Juli | 455464 | 8210689 | 455267 | 8210322 |
| Tumuko | Juli | 455794 | 8209933 | 455597 | 8209566 |
| Ccayuchawi | Juli | 455936 | 8210158 | 455739 | 8209791 |
| Tipata | Juli | 455937 | 8210398 | 455740 | 8210031 |
| Calamar Wichinka | Juli | 455583 | 8210920 | 455386 | 8210553 |
| Conventillo | Juli | 452903 | 8210322 | 452706 | 8209955 |
| Pisirapi - Cementerio | Juli | 453211 | 8210332 | 453014 | 8209965 |
| Conventillo - Cementerio 1 | Juli | 453080 | 8210382 | 452883 | 8210015 |
| Conventillo Chullpa | Juli | 452776 | 8210248 | 452579 | 8209881 |
| Conventillo Cementerio 2 | Juli | 452739 | 8210156 | 452542 | 8209789 |
| Viento Uta | Juli | 457856 | 8209529 | 457659 | 8209162 |
| Putukopata | Juli | 458118 | 8209543 | 457921 | 8209176 |
| Pata Pata | Juli | 458193 | 8209451 | 457996 | 8209084 |
| Kalachuhuaniparke | Juli | 458120 | 8209706 | 457923 | 8209339 |
| Tasak Parke | Juli | 451967 | 8208516 | 451770 | 8208149 |
| Apacheta | Juli | 455386 | 8208900 | 455189 | 8208533 |
| Mulla | Juli | 442417 | 8211829 | 442220 | 8211462 |
| Contiuvo | Juli | 442154 | 8211502 | 441957 | 8211135 |
| Ccoroskani | Juli | 442592 | 8211676 | 442395 | 8211309 |
| Chocchoni | Juli | 443256 | 8210678 | 443059 | 8210311 |
| Cutini Monticulo Artificial 1 | Juli | 443419 | 8210169 | 443222 | 8209802 |
| Cutini Monticulo Artificial 2 | Juli | 443500 | 8210149 | 443303 | 8209782 |
| Yacari Tuntachawi Chullpa 1 | Juli | 451065 | 8204980 | 450868 | 8204613 |
| Yacari Tuntachawi Chullpa 2 | Juli | 450997 | 8204981 | 450800 | 8204614 |
| Yacari Tuntachawi Chullpa 3 | Juli | 450863 | 8204762 | 450666 | 8204395 |
| Santiago Chambilla Monticulo Artificial 1 | Juli | 444117 | 8210852 | 443920 | 8210485 |
| Santiago Chambilla Monticulo Artificial 2 | Juli | 444234 | 8210846 | 444037 | 8210479 |
| Santiago Chambilla Monticulo Artificial 3 | Juli | 445114 | 8208809 | 444917 | 8208442 |
| Inca Samaña | Juli | 444723 | 8207659 | 444526 | 8207292 |
| Siquejaque | Juli | 444358 | 8207514 | 444161 | 8207147 |
| Anko Ake | Juli | 448311 | 8200327 | 448114 | 8199960 |
| Umahalso | Juli | 448475 | 8200749 | 448278 | 8200382 |
| Sivincata | Juli | 448499 | 8200870 | 448302 | 8200503 |
| Kanllacirca - Anko Ake | Juli | 448315 | 8201839 | 448118 | 8201472 |
| Sullicane | Juli | 448672 | 8203860 | 448475 | 8203493 |
| Palermo | Juli | 448632 | 8205401 | 448435 | 8205034 |
| Pampa Palermo | Juli | 448039 | 8205546 | 447842 | 8205179 |
| Qanllapünqu | Juli | 446611 | 8203911 | 446414 | 8203544 |





Resolución Directoral Nacional N° 677 / INC

| Departamento Provincia | Puno Chucuito | Datum PSAD56 Zona 19 | | Datum WGS84 Zona 19 | |
|-------------------------------------|------------------|----------------------|-----------|---------------------|-----------|
| | | UTM Este | UTM Norte | UTM Este | UTM Norte |
| Caspa Qolpajavira | Juli | 446516 | 8203967 | 446319 | 8203600 |
| Patjatapatja Colina 1 | Juli | 446377 | 8204039 | 446180 | 8203672 |
| Patjatapatja Colina 1- Estructura | Juli | 446390 | 8204202 | 446193 | 8203835 |
| Patjatapatja Colina 1- Cementerio | Juli | 446373 | 8204129 | 446176 | 8203762 |
| Patjatapatja Colina 2 | Juli | 446277 | 8203926 | 446080 | 8203559 |
| Hanko Pünqu | Juli | 446271 | 8203773 | 446074 | 8203406 |
| Taypiqollo | Juli | 445987 | 8203879 | 445790 | 8203512 |
| Colle Pünqu | Juli | 445873 | 8204211 | 445676 | 8203844 |
| Capilla Pünqu | Juli | 446226 | 8204182 | 446029 | 8203815 |
| Arpünqu | Juli | 446112 | 8204473 | 445915 | 8204106 |
| Umajalaca Muluyo | Juli | 445604 | 8204373 | 445407 | 8204006 |
| Luluchinapünqu | Juli | 445566 | 8204231 | 445369 | 8203864 |
| Morocollo Jisk'a y Morocollo Jach'a | Juli | 445518 | 8204338 | 445321 | 8203971 |
| Qanllapünqu Sikecaballune | Juli | 445319 | 8204640 | 445122 | 8204273 |
| Urno Parque | Juli | 444968 | 8204507 | 444771 | 8204140 |
| Quinsa Pünqu Montículo 1 | Juli | 445255 | 8205013 | 445058 | 8204646 |
| Quinsa Pünqu Montículo 2 | Juli | 445218 | 8205026 | 445021 | 8204659 |
| Quinsa Pünqu Montículo 3 | Juli | 445244 | 8205052 | 445047 | 8204685 |
| Asiruni Pünqu | Juli | 445115 | 8204995 | 444918 | 8204628 |
| Crucero | Juli | 445570 | 8204961 | 445373 | 8204594 |
| Huerta Parque | Juli | 445593 | 8204612 | 445396 | 8204245 |
| Julipünqu | Juli | 445895 | 8204858 | 445698 | 8204491 |
| Alcamarin Pünqu Montículo 1 | Juli | 446682 | 8204555 | 446485 | 8204188 |
| Alcamarin Pünqu Montículo 2 | Juli | 446719 | 8204564 | 446522 | 8204197 |
| Apiluyo | Juli | 446694 | 8204514 | 446497 | 8204147 |
| Qolpajavira Montículo 1 | Juli | 446721 | 8204502 | 446524 | 8204135 |
| Qolpajavira Montículo 2 | Juli | 446661 | 8204494 | 446464 | 8204127 |
| Qolpajavira Montículo 3 | Juli | 446671 | 8204460 | 446474 | 8204093 |
| Julipünqu de Caspapatac | Juli | 446820 | 8204442 | 446623 | 8204075 |
| Caspapatac Tumba | Juli | 446787 | 8204474 | 446590 | 8204107 |
| Caspapatac Montículo 1 | Juli | 446824 | 8204509 | 446627 | 8204142 |
| Caspapatac Montículo 2 | Juli | 446885 | 8204494 | 446688 | 8204127 |
| Caspapatac Montículo 3 | Juli | 446916 | 8204482 | 446719 | 8204115 |
| Maycopünqu Jisk'a | Juli | 446935 | 8204914 | 446738 | 8204547 |
| Maycopünqu Jach'a | Juli | 446971 | 8204868 | 446774 | 8204501 |
| Mayco Pünqu 1 | Juli | 446927 | 8204950 | 446730 | 8204583 |
| Mayco Pünqu 2 | Juli | 446925 | 8204991 | 446728 | 8204624 |
| Hacienda Castillo | Juli | 447406 | 8205431 | 447209 | 8205064 |
| Carpuyo Montículo 1 | Juli | 446930 | 8204682 | 446733 | 8204315 |
| Carpuyo Montículo 2 | Juli | 446962 | 8204648 | 446765 | 8204281 |



Ministerio de Cultura
 Archivo Central
 Folio N° 1322


| Departamento Puno | | Chucuito | | | |
|--------------------------------|----------|----------------------|-----------|---------------------|-----------|
| Nombre del sitio arqueológico | Distrito | Datum PSAD56 Zona 19 | | Datum WGS84 Zona 19 | |
| | | UTM Este | UTM Norte | UTM Este | UTM Norte |
| Hiropünqu | Juli | 447413 | 8205941 | 447216 | 8205574 |
| Río Salado Montículo 1 | Juli | 447431 | 8206233 | 447234 | 8205866 |
| Río Salado Montículo 2 | Juli | 447354 | 8206473 | 447157 | 8206106 |
| Jach'a Pünqu y Jisk'a Pünqu | Juli | 447766 | 8207530 | 447569 | 8207163 |
| Hiropalca Causilla | Juli | 447770 | 8207432 | 447573 | 8207065 |
| Hiropalca Tumba | Juli | 447693 | 8207407 | 447496 | 8207040 |
| Kalatrawe Montículo | Juli | 448083 | 8207341 | 447886 | 8206974 |
| Kalatrawe | Juli | 448016 | 8207322 | 447819 | 8206955 |
| Hiropalca Montículo | Juli | 447632 | 8208080 | 447435 | 8207713 |
| Tisnachuro Central Chullpa 1 | Juli | 451061 | 8201170 | 450864 | 8200803 |
| Tisnachuro Central Chullpa 2 | Juli | 450954 | 8201317 | 450757 | 8200950 |
| Tisnachuro Central Montículo 1 | Juli | 451123 | 8201422 | 450926 | 8201055 |
| Tisnachuro Central Montículo 2 | Juli | 451153 | 8201434 | 450956 | 8201067 |
| Tisnachuro Central Montículo 3 | Juli | 451152 | 8201471 | 450955 | 8201104 |
| Jach'a Piñuta - Cementerio 1 | Juli | 450894 | 8201793 | 450697 | 8201426 |
| Jach'a Piñuta - Cementerio 2 | Juli | 450969 | 8201899 | 450772 | 8201532 |
| Jisk'a Piñuta - Estructura | Juli | 451177 | 8201910 | 450980 | 8201543 |
| Jisk'a Piñuta - Montículo | Juli | 451418 | 8201851 | 451221 | 8201484 |
| Challuco | Juli | 451465 | 8201611 | 451268 | 8201244 |
| Jisk'a Piñuta - Cementerio | Juli | 451465 | 8201463 | 451268 | 8201096 |
| Jach'a Piñuta - Cementerio 3 | Juli | 450828 | 8201704 | 450631 | 8201337 |
| Quilcane Montículo 1 | Juli | 450072 | 8200649 | 449875 | 8200282 |
| Willamoco o Gentilmoco | Juli | 449916 | 8199966 | 449719 | 8199599 |
| Quilcane Montículo 2 | Juli | 449922 | 8200370 | 449725 | 8200003 |
| Quilcane Montículo 3 | Juli | 449862 | 8200698 | 449665 | 8200331 |
| Pichocollo | Juli | 449830 | 8200830 | 449633 | 8200463 |
| Gentilpata de Lundayani | Juli | 449077 | 8201418 | 448880 | 8201051 |
| Pichocollo Chullpa | Juli | 449677 | 8201023 | 449480 | 8200656 |
| Lundayani | Juli | 449995 | 8201048 | 449798 | 8200681 |
| Lundayani Montículo 1 | Juli | 450203 | 8201120 | 450006 | 8200753 |
| Lundayani Montículo 2 | Juli | 450231 | 8201025 | 450034 | 8200658 |
| Lundayani Montículo 3 | Juli | 450256 | 8200989 | 450059 | 8200622 |
| Lundayani Montículo 4 | Juli | 450273 | 8201055 | 450076 | 8200688 |
| Lundayani Montículo 5 | Juli | 450236 | 8201100 | 450039 | 8200733 |
| C'camaq Apacheta Montículo 1 | Juli | 449873 | 8203610 | 449676 | 8203243 |
| C'camaq Apacheta Montículo 2 | Juli | 450098 | 8203683 | 449901 | 8203316 |
| Pucara Sullicane | Juli | 449894 | 8203627 | 449697 | 8203260 |
| Pucara Juli | Juli | 449795 | 8205309 | 449598 | 8204942 |
| Huancarani | Juli | 448595 | 8204881 | 448398 | 8204514 |
| Pucara Sullicane Chullpa 1 | Juli | 449842 | 8204094 | 449645 | 8203727 |
| Pucara Sullicane Chullpa 2 | Juli | 449817 | 8204072 | 449620 | 8203705 |





Resolución Directoral Nacional N° 677/INC

| Departamento Puno | | Provincia Chucuito | | | |
|---------------------------------------|----------|----------------------|-----------|---------------------|-----------|
| Nombre del sitio arqueológico | Distrito | Datum PSAD56 Zona 19 | | Datum WGS84 Zona 19 | |
| | | UTM Este | UTM Norte | UTM Este | UTM Norte |
| Pucara Sullicane Chullpa 3 | Juli | 449847 | 8204044 | 449650 | 8203677 |
| Pucara Sullicane Chullpa 4 | Juli | 450503 | 8204090 | 450306 | 8203723 |
| Choquejawe Yacari | Juli | 450012 | 8206293 | 450815 | 8205926 |
| Yacari Tisnachuro Chullpa | Juli | 452408 | 8204610 | 452211 | 8204244 |
| Yacari Condoruta | Juli | 452408 | 8205446 | 452211 | 8205079 |
| Huancancareni Pattha | Juli | 451438 | 8202575 | 451241 | 8202208 |
| Casarpujo | Juli | 452173 | 8203648 | 451976 | 8203281 |
| Yacari Tisnachuro | Juli | 451981 | 8203613 | 451784 | 8203246 |
| Huancarane Pampa | Juli | 451217 | 8203282 | 451020 | 8202915 |
| Wilamoko Pampa | Juli | 450863 | 8203646 | 450666 | 8203279 |
| Willamoco de Tisnachuro Vista Azul | Juli | 450742 | 8203654 | 450545 | 8203287 |
| Wilamoko Tumba | Juli | 450988 | 8203598 | 450791 | 8203231 |
| Wilamoko Ccamaq Apacheta - Cementerio | Juli | 450330 | 8203622 | 450133 | 8203255 |
| Wilamoko Ccamaq Apacheta - Tumba | Juli | 450453 | 8203663 | 450256 | 8203296 |
| Tirincollo | Juli | 449133 | 8208359 | 448936 | 8207992 |
| Yacari Murallas | Juli | 452578 | 8205266 | 452381 | 8204899 |
| Wiscachani - San Bartolomé | Juli | 453519 | 8210116 | 453322 | 8209749 |
| Alatauyo Naironaque 1 | Juli | 451958 | 8207140 | 451761 | 8206773 |
| Alatauyo Naironaque 2 | Juli | 451958 | 8207195 | 451761 | 8206828 |
| Alatauyo Naironaque 3 | Juli | 451950 | 8207253 | 451753 | 8206886 |
| Santa Bárbara | Juli | 451769 | 8207103 | 451572 | 8206736 |
| Olla Colina | Juli | 453954 | 8211266 | 453757 | 8210899 |
| Coyaputunku Yacari | Juli | 452956 | 8205630 | 452759 | 8205263 |
| Anko Vilque | Juli | 453170 | 8205379 | 452973 | 8205012 |
| Takaya Anko Vilque | Juli | 453757 | 8205615 | 453560 | 8205248 |
| Quebrada de Takaya | Juli | 453786 | 8205729 | 453589 | 8205362 |
| Gentilmoko Yacari | Juli | 452698 | 8205697 | 452501 | 8205330 |
| Suancata - Murallas | Juli | 443768 | 8207530 | 443571 | 8207163 |
| Anko Vilque Monticulo | Juli | 453582 | 8205705 | 453385 | 8205338 |
| Hanko Ankoni Callejón | Pomata | 467958 | 8201813 | 467761 | 8201446 |
| Tococawa | Pomata | 467171 | 8202531 | 466974 | 8202164 |
| Asirune Chullpa 1 | Pomata | 466720 | 8201345 | 466523 | 8200978 |
| Asirune Chullpas 2, 3 y 4 | Pomata | 466594 | 8201128 | 466397 | 8200761 |
| Asirune Chullpa 5 | Pomata | 466609 | 8201231 | 466412 | 8200864 |
| Asirune Chullpa 6 | Pomata | 466527 | 8201156 | 466330 | 8200789 |
| Asirune Chullpa 7 | Pomata | 466620 | 8201331 | 466423 | 8200964 |
| Pichuña Chullpa 1 | Pomata | 466157 | 8201467 | 465960 | 8200100 |
| Pichuña Chullpa 2 | Pomata | 466119 | 8200560 | 465922 | 8200193 |
| Tanapaca Pucara | Pomata | 459918 | 8196613 | 459721 | 8196246 |



Ministerio de Cultura
 Archivo Central
 Folio N° 1321

| Departamento | | Puno | | | |
|-------------------------------|----------|----------------------|-----------|---------------------|-----------|
| Provincia | | El Collao | | | |
| Nombre del sitio arqueológico | Distrito | Datum PSAD56 Zona 19 | | Datum WGS84 Zona 19 | |
| | | UTM Este | UTM Norte | UTM Este | UTM Norte |
| Altarani Llavinipunko | Ilave | 442358 | 8212441 | 442161 | 8212074 |
| Istuyo | Ilave | 442329 | 8212059 | 442132 | 8211692 |
| Incatiana | Ilave | 441596 | 8213547 | 441399 | 8213180 |
| Inca Bebedero | Ilave | 441942 | 8213508 | 441745 | 8213141 |
| Santiago Tire - Cementerio | Pilcuyo | 443695 | 8212880 | 443498 | 8212513 |
| Jaquocollo | Pilcuyo | 443746 | 8212485 | 443549 | 8212118 |

| Departamento | | Puno | | | |
|--|-----------|----------------------|-----------|---------------------|-----------|
| Provincia | | Azángaro | | | |
| Nombre del elemento arqueológico aislado | Distrito | Datum PSAD56 Zona 19 | | Datum WGS84 Zona 19 | |
| | | UTM Este | UTM Norte | UTM Este | UTM Norte |
| Huancasaya Triunfo | San Antón | 360305 | 8390848 | 360109 | 8390478 |

| Departamento | | Puno | | | |
|--|----------|----------------------|-----------|---------------------|-----------|
| Provincia | | Chucuito | | | |
| Nombre del elemento arqueológico aislado | Distrito | Datum PSAD56 Zona 19 | | Datum WGS84 Zona 19 | |
| | | UTM Este | UTM Norte | UTM Este | UTM Norte |
| Huaquina Sapijicani - Piedra Tallada | Juli | 449669 | 8208525 | 449472 | 8208158 |
| Pisirapi - Maqueta | Juli | 453289 | 8210310 | 453092 | 8209943 |
| Kalatrawe Monolito | Juli | 448058 | 8207346 | 447861 | 8206979 |

| Departamento | | Puno | | | |
|--|-----------|----------------------|-----------|---------------------|-----------|
| Provincia | | Azángaro | | | |
| Nombre del paisaje cultural arqueológico | Distrito | Datum PSAD56 Zona 19 | | Datum WGS84 Zona 19 | |
| | | UTM Este | UTM Norte | UTM Este | UTM Norte |
| Chillutira | San Antón | 364271 | 8405922 | 364075 | 8405552 |
| Cerro Lupaka | San José | 375269 | 8375289 | 375073 | 8374920 |

| Departamento | | Puno | | | |
|--|----------|----------------------|-----------|---------------------|-----------|
| Provincia | | Lampa | | | |
| Nombre del paisaje cultural arqueológico | Distrito | Datum PSAD56 Zona 19 | | Datum WGS84 Zona 19 | |
| | | UTM Este | UTM Norte | UTM Este | UTM Norte |
| Laguna Colorada 11 | Lampa | 355978 | 8300608 | 355782 | 8300240 |





Resolución Directoral Nacional N°/INC

| Departamento | | Puno | | | |
|--|----------|----------------------|-----------|---------------------|-----------|
| Provincia | | San Román | | | |
| Nombre del paisaje cultural arqueológico | Distrito | Datum PSAD56 Zona 19 | | Datum WGS84 Zona 19 | |
| | | UTM Este | UTM Norte | UTM Este | UTM Norte |
| Laguna Chacas I - Huayco Cochaquinray | Juliaca | 369185 | 8295891 | 368989 | 8295523 |
| Laguna Chacas II Terraza | Juliaca | 368280 | 8297191 | 368084 | 8296823 |
| Laguna Chacas III | Juliaca | 368296 | 8298797 | 368100 | 8298429 |
| Andenerías de Kokán | Juliaca | 370372 | 8297183 | 370176 | 8296815 |
| Andenerías de Arcopunco | Juliaca | 373973 | 8294421 | 373777 | 8294053 |
| Chaula Pampa I | Caracoto | 382462 | 8282527 | 382266 | 8282159 |
| Chaula Pampa II | Caracoto | 381991 | 8282807 | 381795 | 8282439 |

| Departamento | | Puno | | | |
|--|----------|----------------------|-----------|---------------------|-----------|
| Provincia | | Chucuito | | | |
| Nombre del paisaje cultural arqueológico | Distrito | Datum PSAD56 Zona 19 | | Datum WGS84 Zona 19 | |
| | | UTM Este | UTM Norte | UTM Este | UTM Norte |
| Cerro San Bartolomé - Terrazas Agrícolas | Juli | 453007 | 8208540 | 452810 | 8208173 |
| Kollini - Terrazas Agrícolas | Juli | 454735 | 8210009 | 454538 | 8209642 |
| Huayllune | Juli | 457387 | 8210535 | 457190 | 8210168 |
| Yacari Jaquecucho | Juli | 452332 | 8205485 | 452135 | 8205118 |
| Tococawa Terrazas | Pomata | 467186 | 8202294 | 466989 | 8201927 |
| Orocollo Terrazas | Pomata | 466678 | 8201321 | 466481 | 8200954 |

Artículo 2°.- Encargar a la Dirección Regional de Cultura de Puno la elaboración de los expedientes técnicos de los monumentos arqueológicos prehispánicos mencionados en el artículo 1° de la presente resolución.

Artículo 3°.- Cualquier proyecto de obra nueva, caminos, carreteras, canales, denuncios mineros o agropecuarios, obras habitacionales y otros que pudiese afectar o alterar el paisaje de los monumentos arqueológicos prehispánicos declarados patrimonio cultural de la Nación, deberá contar con la aprobación previa del Instituto Nacional de Cultura.

Artículo 4°.- Remítase copia fedateada de la presente resolución a COFOPRI, Municipalidad Distrital y Provincial, autoridades políticas y civiles correspondientes.

REGÍSTRESE, COMUNÍQUESE Y PUBLÍQUESE



ER UGAZ VILLACORTA

Encargado de la Dirección Nacional
INSTITUTO NACIONAL DE CULTURA

Ministerio de Cultura
Archivo Central

Folio N° 1320